

Sentiero dei Sulpici

Questo itinerario prende nome dalla famiglia di consoli romani, mandati da Roma a comandare la città di Arezzo, che probabilmente fece costruire una villa sul colle di Pieve San Giovanni, per godere del panorama sulla piana fra l'Arno e della Chiana. Si parte da Pieve San Giovanni e si sale sul crinale delle colline che separano il comune di Capolona da quello di Talla, passando dal Monte Ferrato (720 metri). Il percorso scende poi a Bibbiano, dove si possono ammirare i resti del castello, e termina alla stazione ferroviaria di Capolona. Lungo il cammino vi sono molti punti panoramici su Arezzo e i rilievi che lo contornano, la valle del torrente Salutio e le pendici del Pratomagno. Al punto 22 si può deviare per Pieve San Giovanni facendo un percorso ad anello di 10 km; questo itinerario passa dai borghi di Casavecchia e Apia. Al punto 26 è possibile arrivare a Poggio Grillo (distante 600 metri) dal quale si apre la vista sul basso Casentino e il Monte della Verna; qui si trova anche la stele posta a memoria della battaglia che si consumò nel 1944 fra l'esercito tedesco e quello alleato.

Pieve San Giovanni è raggiungibile con il bus di linea da Arezzo e si può fare ritorno in treno da Capolona.

Distanza totale: 15 km

Dislivello positivo: 600 m

Dislivello negativo: 700 m

Altitudine massima: 720 m

1- Piazza del Pozzo. Civico 1 alle spalle. Di fronte il pozzo. Vai a destra e poi ignora le strade su entrambi i lati.



2 - Fermata bus a destra. Vai a sinistra e rimani su strada asfaltata. Dopo pochi metri passi accanto agli **oliveti**



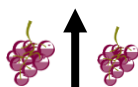
3 - Cimitero a destra. Via a sinistra su strada sterrata. Poi segui strada principale. Entri nel tipico **paesaggio rurale**



4 - **Cipressi** a sinistra. Vai avanti



5 - Passi accanto ai **vigneti**. Vai avanti















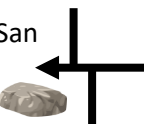




6 - Vai a destra direzione Galealpe (Segnavia Arezzo Sport e Natura)



7 - Vai a destra direzione Galealpe - Pratacci (segnavia Arezzo Sport e Natura) e poi segui strada principale



- 8 – Esempari di **Pino domestico** a destra. Vai a sinistra in salita. Segui segnavia CAI bianco-rosso 
- 9 - **Rimboschimento** di conifere a sinistra. Vai avanti 
- 10 – Vai a sinistra su sentiero (segnavia Arezzo Sport e Natura e CAI bianco-rosso). Ignora direzione Pratacci. 
- 11 – Vigneti recintati a destra (con cancelli). Vai avanti 
- 12 – Casa colonica con cipressi a sinistra. Vai avanti sul sentiero (segnavia CAI bianco-rosso). Entri nel **bosco** 
- 13 – Ignora sentiero a sinistra in salita. Vai avanti 
- 14 – Campi a destra (**siepi** e tipico **ecosistema rurale**). Vai a sinistra in salita e poi su strada sterrata. 
- 15 – Passi accanto ad esemplari di **Noce**. Vai avanti 
- 16 - Grossi edifici in pietra a destra. Vai avanti 
- 17 - **Terrazzamenti** a sinistra. Vai avanti 
- 18 – Stalle abbandonate. Vai a sinistra e poi di nuovo a sinistra in salita 
- 19 – Vai a destra in salita 
- 20 – Casa e recinzione a sinistra. Segui la recinzione 
- 21 – Cancelli a sinistra. Esempari di **Acero campestre** a sinistra. Vai a destra 
- 22 – Grosso masso a sinistra. Vai a sinistra in salita (vai a destra per seguire il percorso alternativo verso Pieve San Giovanni; vedi altro roadbook) 
- 23 – Spedale. Casa e piccola chiesa a sinistra con **pascoli**. Vai a destra in salita sul sentiero. Ignora direzioni Castiglion Fibocchi – Casa Vecchia –San Martino. 
- 24 – Vai a destra. 

25 – Arrivi su strada asfaltata. Vai a destra e poi subito a sinistra su sentiero (segnavia bianco-rosso CAI). Entri nell'area delle **tartufaie** coltivate e puoi osservare la **ricolonizzazione** di coltivi abbandonati



26 – Vai a destra in discesa, su strada sterrata, direzione il Borghetto di Carra (per raggiungere Poggio Grillo: vai avanti direzione Carra e subito dopo vai a sinistra in salita (segnavia Arezzo Sport e Natura)



27 – Segnale Il Borghetto di Carra a sinistra. Via a destra in discesa sulla strada asfaltata. Entri in un'area con vecchi **terrazzamenti**



28 – Vai a sinistra in discesa. Esempare di **Fico** dopo pochi metri a destra



29 – Vai avanti direzione Capolona



30 – Ignora strada a destra per Ierna-San Martino Sopr'Arno. Vai avanti. Dopo pochi metri vedi fontana a sinistra ed esemplare di **Cedro dell'Atlante** a destra. Vai avanti su strada principale (Castello di Bibbiano a sinistra)



31 - Esempare di **Olmo** a destra ed esemplare di **Abete rosso** a sinistra. Avanti



32 – Palo elettrico a sinistra. Vai a sinistra su sentiero



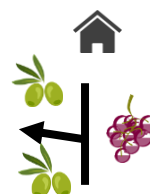
33 – Ignora sentiero in salita a sinistra. Vai avanti



34 – Arrivi su strada sterrata. Vai a destra in discesa



35 – Vigneto a destra e piccolo edificio di fronte. Vai a sinistra attraverso l'oliveto



36 – Vai a destra e passa accanto alla casa



37 – Arrivi su una strada asfaltata. Vai a destra in discesa.




38 – Vai a sinistra sul sentiero parallelo al **vigneto**. Se il cancello è chiuso vai avanti sulla strada asfaltata fino al punto 46





39 – Vai a sinistra lungo il vigneto



40 – Vai a destra sul sentiero che entra nel bosco



41 – Cartello metanodotto a destra. Vai a destra 

42 - Cartelli metanodotto su entrambi i lati. Vai a destra 

43 – Attraversa il ruscello e vai a destra in salita. Poi segui cartelli metanodotto.



44 – Cabina del metano a destra. Vai a sinistra e poi avanti su strada sterrata.



45 –Attraversi il **torrente**



46 – Arrivi su strada principale. Vai a sinistra. Ignora direzioni Botti-Talla-Bibbiano



47 – Vai avanti ed ignora direzioni Arezzo-Poppi-Bibbiena



48 – Vai a sinistra direzione centro. Ignora direzioni Castelluccio-Casavecchia. Poi vai sempre avanti



49 – Arrivi alla stazione ferroviaria di Capolona



Specie e fenomeni naturali che potresti osservare durante il cammino:





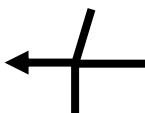
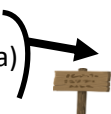




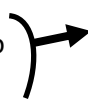





i colori dell'**autunno**, l'**Averla Piccola**, il **Biancone**, il **Colubro di Riccioli**, il **Falco pecchiaiolo**, le **farfalle**, le tracce del **Lupo**, le **orchidee**, il **Succiacapre**

DISTANZE TOTALI E PARZIALI

WP	KM.T.	KM. P.
1	0,00	0,00
2	0,11	0,11
3	0,26	0,15
4	0,43	0,17
5	0,62	0,19
6	0,82	0,20
7	0,95	0,13
8	1,21	0,26
9	1,50	0,29
10	1,70	0,20
11	2,12	0,42
12	2,42	0,30
13	2,80	0,38
14	2,98	0,18
15	3,04	0,06
16	3,16	0,12
17	3,23	0,07
18	3,94	0,71
19	4,12	0,18
20	4,40	0,28
21	4,49	0,09
22	4,66	0,17
23	5,50	0,84
24	6,60	1,10

25	7,03	0,43
26	7,97	0,94
27	8,25	0,28
28	9,17	0,92
29	9,26	0,09
30	9,33	0,07
31	9,43	0,10
32	10,34	0,91
33	11,16	0,82
34	11,24	0,08
35	11,60	0,36
36	11,77	0,17
37	12,18	0,41
38	12,21	0,03
39	12,35	0,14
40	12,50	0,15
41	12,82	0,32
42	13,30	0,48
43	13,39	0,09
44	13,57	0,18
45	13,77	0,20
46	13,80	0,03
47	14,60	0,80
48	14,74	0,14
49	15,20	0,46

Percorso alternativo per Pieve San Giovanni dal punto 22

- 22 – Grosso masso a sinistra. Vai a destra. 
- 50 – Piccolo edificio a sinistra. Avanti in discesa 
- 51 – Cancelli a destra. Vai a sinistra in discesa. 
- 52 - Arrivi su strada asfaltata. Vai a sinistra in discesa direzione Casavecchia-Pieve San Giovanni 
- 53 - Casavecchia. Vai a sinistra (segnavia Arezzo Sport e Natura) e poi ignora strade su entrambi i lati 
- 54 - Cartello Casavecchia. Vai a destra su strada sterrata (segnavia Arezzo Sport e Natura) 
- 55 – Area con vasti **prati**. Vai avanti 
- 56 - A destra esemplare di **Salice da vimini**. Vai avanti 
- 57 - A sinistra esemplare di **Fico**. Vai Avanti 
- 58 - Ignora sentieri su entrambi i lati. Vai avanti 
- 59 - Di fronte albero con segno bianco-rosso CAI. Vai a destra su sentiero 
- 60 - Vai a destra 
- 61 - Ignora sentiero a destra. Avanti su sentiero più largo e battuto 
- 62 – Ignora sentiero a destra. Vai avanti 
- 63 – Vai avanti su sentiero più largo e battuto 
- 64 - Arrivi su strada sterrata. Vai a destra 
- 65 - Apia. Esemplare di **Gelso** a destra. Vai a destra in salita su strada asfaltata. 

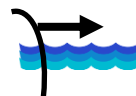
66 - Numero civico 41 a sinistra. Vai a sinistra su sentiero in discesa (vedi segnavia bianco-rossi CAI)



67 - Arrivi su strada asfaltata. Vai a sinistra in discesa direzione Pieve San Giovanni



68 - Vai a destra su sentiero subito passato il ponte (segnavia bianco-rossi CAI). Il sentiero segue il **torrente**



69 - Arrivi su strada asfaltata. Case sulla sinistra. Vai a destra



70 - Vai a destra e poi subito a sinistra (Piazza della Libertà)



71 - Vai a destra in Via Pier Landi



1 - Piazza del Pozzo

Specie e fenomeni naturali che potresti osservare durante il cammino:

la **Rana appenninica**, il **Succiacapre**, il **Granchio di fiume**

DISTANZE TOTALI E PARZIALI

WP	KM.T.	KM. P.
22	0,00	0,00
50	0,54	0,54
51	0,93	0,39
52	1,00	0,07
53	1,17	0,17
54	1,50	0,33
55	1,67	0,17
56	1,80	0,13
57	1,82	0,02
58	2,08	0,26
59	2,16	0,08
60	2,20	0,04
61	3,25	1,05
62	3,62	0,37
63	3,70	0,08
64	3,85	0,15
65	4,20	0,35
66	4,25	0,05
67	4,38	0,13
68	4,44	0,06
69	5,00	0,56
70	5,10	0,10
71	5,20	0,10
1	5,25	0,05