

Sentiero dei Longobardi

L'escursione parte al tornante, dove inizia la strada di accesso al borgo. Questo itinerario ad anello corre nella parte nord del comune, fra Il Santo e Lorenzano. Nel primo tratto segue il Torrente Zenna e poi si inerpica sul crinale delle colline. L'area è un po' un angolo segreto della provincia di Arezzo, poco nota agli escursionisti. Oltre ai punti panoramici sul basso Casentino e la valle dell'Arno, il tracciato raggiunge luoghi di forte interesse storico come il Castello di Belfiore; questo è raggiungibile, con una breve deviazione, dal punto 22.





L'itinerario è dedicato ai Longobardi, la civiltà che ha lasciato importanti testimonianze del loro dominio nel territorio; nel Poggio Carpineto pare avesse dimora la potente famiglia dei *Longobardi de Carpineto*.










Distanza totale: 8,4 km










Dislivello positivo: 400 m










Dislivello negativo: 390 m










Altitudine massima: 608 m

Wp	Descrizione	Indicazioni	Distanza Totale	Distanza Parziale
1	Lorenzano. Maestà a sinistra. Vai a destra in discesa.		0,00	0,00
2	Vai a sinistra su strada sterrata		0,30	0,30
3	A destra esemplari di Acero campestre . Vai avanti		0,61	0,31
4	Prosegui su strada principale		0,73	0,12

5	Entri in un'area ricca di pascoli e siepi . Vai avanti		0,80	0,07
6	Casa a destra. Vai a sinistra su strada principale		0,96	0,16
7	Castagneto a sinistra. Vai avanti		1,25	0,29
8	Rimboschimento di conifere a sinistra. Vai avanti		1,44	0,19
9	Ignora strada a sinistra in salita (direzione Santa Lucia). Vai avanti		1,50	0,06
10	Ignora strada sterrata a destra. Vai avanti		1,87	0,37
11	Vecchi terrazzamenti a sinistra. Vai avanti		2,14	0,27
12	Ignora strada sterrata a destra. Vai avanti		2,22	0,08
13	Casa ed esemplare di noce a sinistra. Vai a destra in discesa		2,28	0,06

14	Attraversa il torrente e vai avanti		2,44	0,16
15	Vai a sinistra in salita		2,64	0,20
16	Inizia viale di cipressi . Vai avanti		3,16	0,52
17	Capannone a destra. Vai a sinistra		3,56	0,40
18	Sei nel bosco . Vai a sinistra		3,73	0,17
19	Casa a sinistra. Vai avanti		4,21	0,48
20	Grossi esemplari di Roverella e Cerro a sinistra. Vai avanti		4,36	0,15
21	Casa in pietra ed esemplare di Cedro dell'Atlante a sinistra. Vai avanti		4,40	0,04
22	Arrivi su strada asfaltata. Casa di fronte. Vai a sinistra in salita su strada sterrata. Se vai a destra in salita su strada asfaltata raggiungi Il Castello di Belfiore (250 metri)		4,58	0,18

23	Cancello a destra e sinistra (n.213-n.214). Vai a sinistra sul sentiero in salita		5,11	0,53
24	Vai a destra in salita		5,49	0,38
25	Vai a destra. Subito dopo i due sentieri si uniscono		5,99	0,50
26	Vai a sinistra. Da questo punto entri in un castagneto		6,28	0,29
27	Vai avanti e segui il sentiero più battuto		6,36	0,08
28	Vai a sinistra		6,48	0,12
29	Vai avanti in discesa e segui il sentiero più battuto		6,63	0,15
30	Vai avanti		6,87	0,24
31	Palo elettrico a destra. Vai avanti		7,23	0,36

32	A sinistra esemplare di castagno . Vai avanti		7,28	0,05
33	Vai a destra		7,38	0,10
34	Vai a sinistra		7,49	0,11
35	Rudere e cipressi a sinistra. Vai avanti		7,62	0,13
36	Vai a sinistra		7,69	0,07
37	Fine della discesa. Vai a sinistra		7,86	0,17
38	Di fronte recinzione e pascoli. Vai a destra in discesa		7,93	0,07
39	Edificio bianco a sinistra. Vai avanti in discesa		8,11	0,18
40	Arrivi su strada asfaltata. Di fronte oliveto . Vai a destra in discesa		8,21	0,10

1	Lorenzano. Maestà a destra		8,36	0,15
---	----------------------------	---	------	------

Specie e fenomeni naturali che potresti osservare durante il cammino:

i colori dell'**autunno**, l'**Averla Piccola**, il **Biancone**, il **Colubro di Riccioli**, il **Falco pecchiaiolo**, le **farfalle**, le tracce del **Lupo**, le **orchidee**, la **Rana appenninica**, il **Succiacapre**.

